


### Legende

 Festgesetztes Überschwemmungsgebiet


### NB Sonstiges Recht


 Weinbausteillage

 Weinbausteilstlage

 Weinlage

### NB Natur-, Umwelt- oder Bodenschutzrecht (flächenförmig)

 besonders geschützte Biotope

 Ausgleichs- und Kompensationsflächen

LSG = Landschaftsschutzgebiet

Stand: Flurbereinigungsplan



Vervielfältigung für eigene, nicht gewerbliche Zwecke zugelassen.  
Vervielfältigungen für andere Zwecke, Umwandlungen zur Anlegung fälschlicherweise Datenbestände, Veröffentlichungen  
oder deren Weitergabe an Dritte nur mit besonderer Genehmigung des DLK.

© GeoBasis-DE / LVermGeoRP 2024 jdl-delby-2-0



Dienstleistungszentrum Ländlicher Raum Mosel

Flurbereinigungsbehörde  
Vereinfachtes Flurbereinigungsverfahren gem. § 86 FlurbG  
**Mehring (Blattenberg)**  
Az.: 71089

ausgefertigt  
am: \_\_\_\_\_  
von: Thieden \_\_\_\_\_  
Unterschrift

**Zuteilungskarte** Stand Nachtrag 1

Blattnummer: 1

Maßstab: 1:1.000

gedruckt am: 27.02.2024