





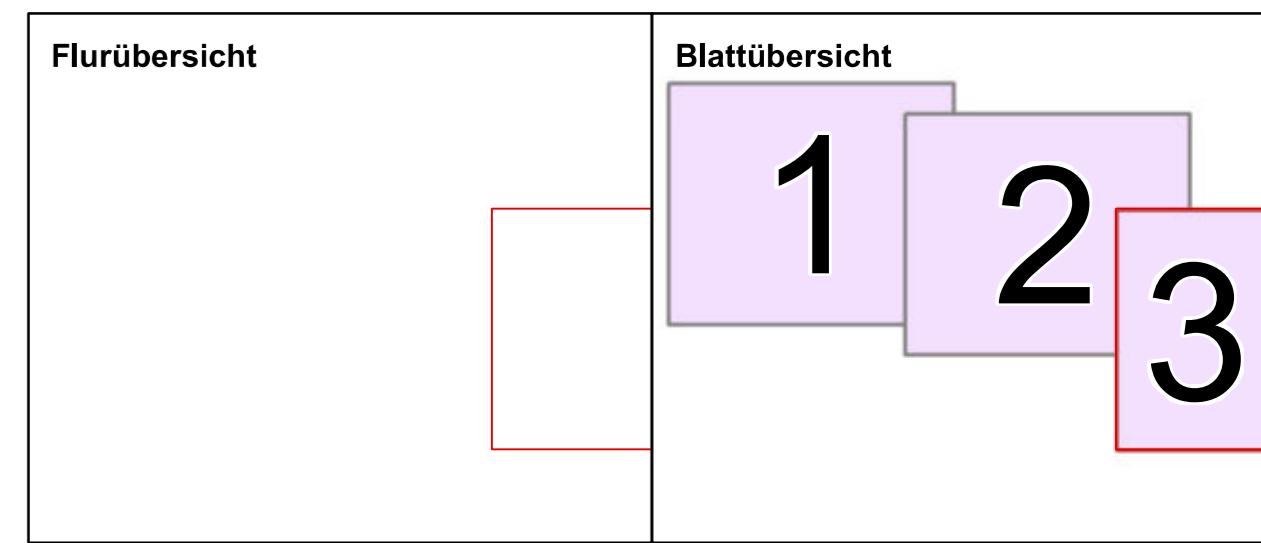


Legende

-  Festgesetztes Überschwemmungsgebiet
- NB Sonstiges Recht**
-  Weinbauteillage
-  Weinbauteilstlage
-  Weinlage
- NB Natur-, Umwelt- oder Bodenschutzrecht (flächenförmig)**
-  besonders geschützte Biotope
-  Ausgleichs- und Kompensationsflächen

LSG = Landschaftsschutzgebiet

Stand: Flurbereinigungsplan



Verweilzeit für eigene, nicht gewerbliche Zwecke zugelassen.
Verweilzeit für andere Zwecke, Umwandlungen zur Anlage fischerhafter Datenbestände, Veröffentlichungen
oder deren Weitergabe an Dritte nur mit besonderer Genehmigung des DLK.

© GeoBasis-DE / LVermGeoRP 2024 jdl-geby-2-0



Dienstleistungszentrum Ländlicher Raum Mosel

Flurbereinigungsbehörde
Vereinfachtes Flurbereinigungsverfahren gem. § 86 FlurbG
Mehring (Blattenberg)
Az.: 71089

ausgefertigt
am:
von: Thieden
Unterschrift: _____

Zuteilungskarte Stand Nachtrag 1

Blattnummer: 3
Maßstab: 1:1.000
gedruckt am: 27.02.2024