





















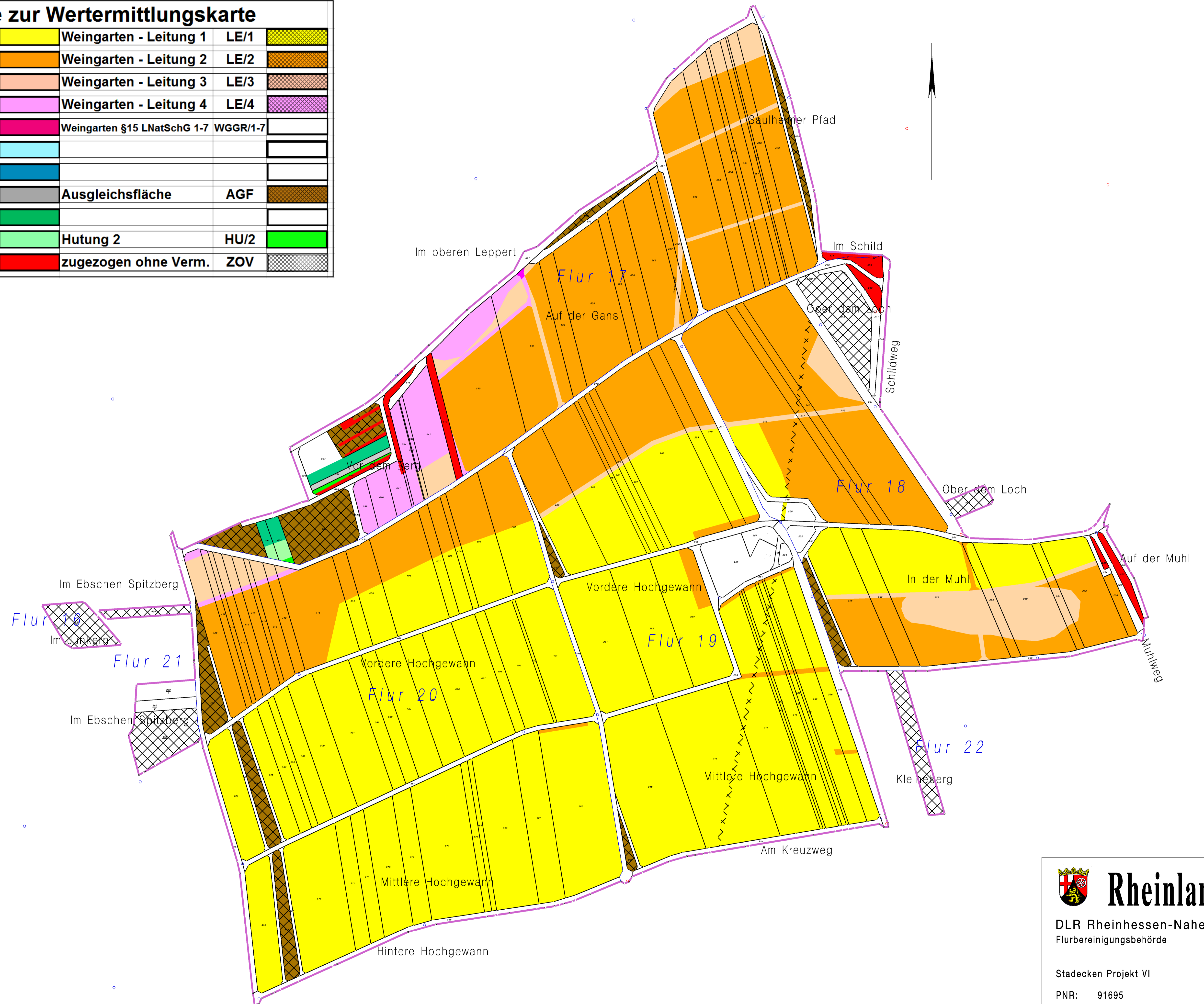


Legende zur Wertermittlungskarte

Weingarten 1	WG/1		Weingarten - Leitung 1	LE/1	
Weingarten 2	WG/2		Weingarten - Leitung 2	LE/2	
Weingarten 3	WG/3		Weingarten - Leitung 3	LE/3	
Weingarten 4	WG/4		Weingarten - Leitung 4	LE/4	
Weingarten 5	WG/5		Weingarten §15 LNatSchG 1-7	WGGR/1-7	
Weingarten 6	WG/6				
Weingarten 7	WG/7				
Obst	OBST		Ausgleichsfläche	AGF	
Gehölz	GH				
Hutung 1	HU/1		Hutung 2	HU/2	
Unland	U		zugezogen ohne Verm.	ZOV	



DLR Rheinhessen-Nahe-Hunsrück
Flurbereinigungsbehörde

Stadecken Projekt VI

PNR: 91695

Wertermittlung Neuer Bestand

Maßstab 1 : 2000